


Změna č. 1 Územního plánu Ostrata



VEŘEJNĚ PROSPĚŠNÉ STAVBY

Legenda

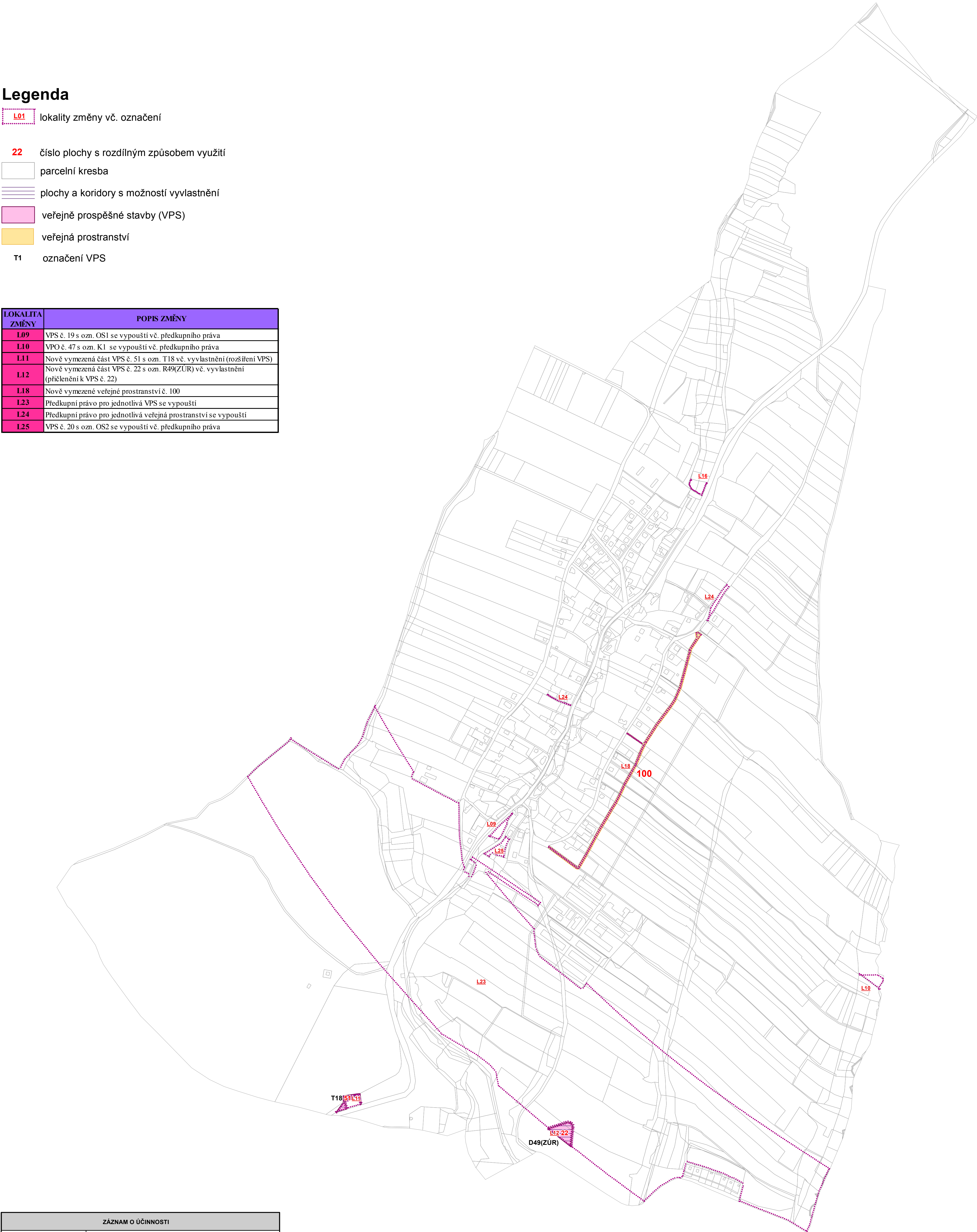
- L01

lokality změny vč. označení
- 22

číslo plochy s rozdílným způsobem využití
- parcelní kresba
- plochy a koridory s možností vyvlastnění
- veřejně prospěšné stavby (VPS)
- veřejná prostranství
- T1


označení VPS

LOKALITA ZMĚNY	POPIS ZMĚNY
L09	VPS č. 19 s ozn. OS1 se vypouští vč. předkupního práva
L10	VPO č. 47 s ozn. K1 se vypouští vč. předkupního práva
L11	Nově vymezená část VPS č. 51 s ozn. T18 vč. vyvlastnění (rozšíření VPS)
L12	Nově vymezená část VPS č. 22 s ozn. R49(ZÚR) vč. vyvlastnění (příčlenění k VPS č. 22)
L18	Nově vymezené veřejné prostranství č. 100
L23	Předkupní právo pro jednotlivá VPS se vypouští
L24	Předkupní právo pro jednotlivá veřejná prostranství se vypouští
L25	VPS č. 20 s ozn. OS2 se vypouští vč. předkupního práva



ZÁZNAM O ÚČINNOSTI	
Správní orgán, který změnu územního plánu vydal:	Zastupitelstvo obce Ostrata
Datum nabytí účinnosti:	
Jméno, příjmení, funkce a podpis oprávněné úřední osoby pořizovatele, otisk úředního razítka:	Jana Surovcová referent Střediska územního plánování Magistrát města Zlína

PŘÍLOHA Č. 2

HLAVNÍ PROJEKTANT:	Alfinvest Zlin, spol. s. r. o.	ČÍSLO PARÉ:	AUTORIZACE:
	sídlo: ul. STAŠÍ 165, 763 02 ZLÍN-MALENOVICE tel./fax: +420 577 102 387 mobil: +420 603 707 553 email: pokluda@alfinvest.cz		
OBEC:	Obec OSTRATA	DATUM:	červenec 2023
POŘIZOVATEL:	MAGISTRÁT MĚSTA ZLÍNA Středisko územního plánování Oddělení prostorového plánování	ČÍSLO ZAKÁZKY:	18_559
		HLAVNÍ ARCHYTEKT:	Ing. arch. Vladimír Pokluda
		STUPEŇ:	DOKUMENTACE K OPAK. VEŘEJNÉMU PROJEDNÁNÍ
NÁZEV AKCE:	ZMĚNA Č. 1 ÚZEMNÍHO PLÁNU OSTRATA		
OBSAH:	VEŘEJNĚ PROSPĚŠNÉ STAVBY	MÉRITKO:	1:5 000
		ČÍSLO VÝKRESU:	I.B3

